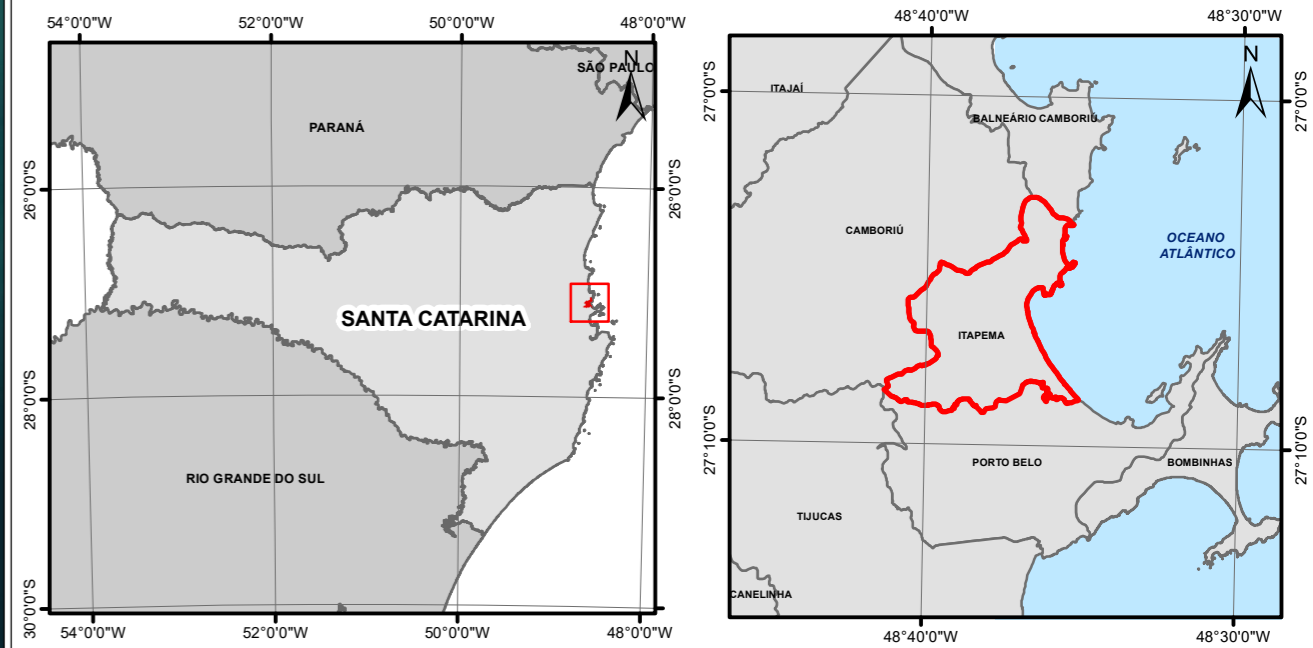






MAPA DE LOCALIZAÇÃO






MAPA DE DE INFRAESTRUTURA E PASSIVO AMBIENTAL DE RESÍDUOS SÓLIDOS DE ITAPEMA - SC.

LEGENDA

-  Limite Itapema
-  Infraestrutura e passivo

UTAP

-  UTAP Areal
-  UTAP Ilhota
-  UTAP Perequê

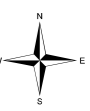
CARACTERÍSTICAS TÉCNICAS



PROJEÇÃO UNIVERSAL TRANSVERSA DE MERCATOR (UTM), ZONA 22S.
 MERIDIANO CENTRAL = 51° DATUM HORIZONTAL DE REFERÊNCIA:
 SISTEMA DE REFERÊNCIA GEOCÊNTRICO PARA AS AMÉRICAS - SIRGAS 2000.
 FONTE: IBGE/SDS/EPAGRI-CIRAM

Escala: 1:30.000

Folha: A2

*Adotar escala gráfica em outros formatos de impressão.



 UNIVERSIDADE DO EXTREMO SUL CATARINENSE
 IPARQUE - Parque Científico e Tecnológico
 IPAT - Instituto de Pesquisas Ambientais
 CPEA - Centro de Pesquisa e Estudos Ambientais 
 Rod. Gov. Jorge Lacerda, Km 4,5, nº 3800
 Bairro Sangão - Criciúma/SC, CEP: 88807-400
 Fone: 3444-3766

RESPONSÁVEIS:

Eng. Sergio Luciano Galatto
 CREA/SC 060459-0

FASE DO DOCUMENTO:

- DOCUMENTO EM PROJETO
- DOCUMENTO FINAL

Cartografia:

Bióloga Mariluci Pereira

Revisão:

12/2021

DATA:

06/12/2021

CLIENTE:



PREFEITURA MUNICIPAL DE ITAPEMA

NOME DO PROJETO:

REVISÃO DO PLANO MUNICIPAL DE SANEAMENTO BÁSICO E GESTÃO INTEGRADA DE RESÍDUOS SÓLIDOS DO MUNICÍPIO DE ITAPEMA - SC