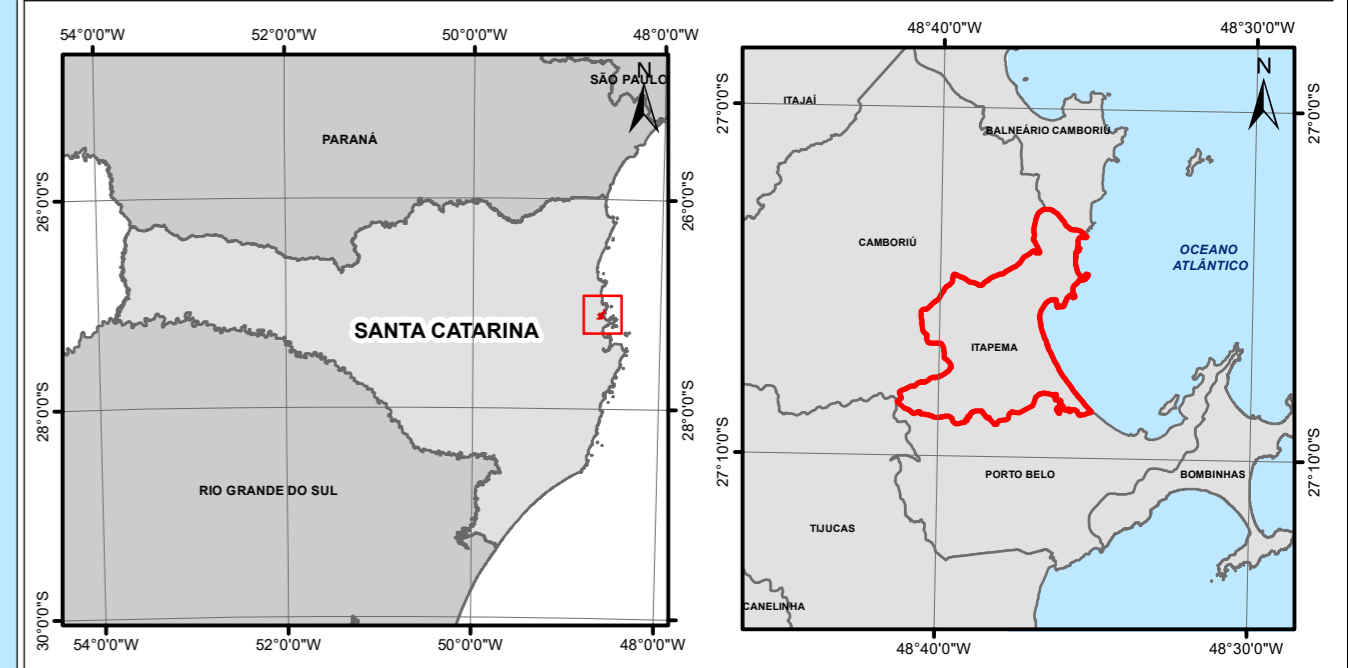








MAPA DE LOCALIZAÇÃO




MAPA DE DELIMITAÇÃO DAS UTAP, BAIROS E LIMITE MUNICIPAL DE ITAPEMA - SC.

LEGENDA

-  Limites municipais
-  Limite Itapema
-  Bairros Itapema
- UTAP**
-  UTAP Areal
-  UTAP Ilhota
-  UTAP Perequê

CARACTERÍSTICAS TÉCNICAS

PROJEÇÃO UNIVERSAL TRANSVERSA DE MERCATOR (UTM), ZONA 22S.
 MERIDIANO CENTRAL = 51° DATUM HORIZONTAL DE REFERÊNCIA:
 SISTEMA DE REFERÊNCIA GEOCÊNTRICO PARA AS AMÉRICAS - SIRGAS 2000.
 FONTE: IBGE/SDS/EPAGRI-CIRAM

Escala:	Folha:	
1:30.000	A2	

*Adotar escala gráfica em outros formatos de impressão.

 UNIVERSIDADE DO EXTREMO SUL CATARINENSE IPARQUE - Parque Científico e Tecnológico IPAT - Instituto de Pesquisas Ambientais CPEA - Centro de Pesquisa e Estudos Ambientais <small>Rod. Gov. Jorge Lacerda, Km 4,5, nº 3800 Bairro Sangão - Criciúma/SC, CEP: 88807-400 Fone : 3444-3766</small>		RESPONSÁVEIS:
		 Eng. Tiago Rosso Urbano CREA/SC 126160-6

FASE DO DOCUMENTO:	Cartografia:	DATA:
<input type="checkbox"/> DOCUMENTO EM PROJETO	Bióloga Mariluci Pereira	06/10/2021
<input checked="" type="checkbox"/> DOCUMENTO FINAL	Revisão: 10/2021	

CLIENTE:	NOME DO PROJETO:
PREFEITURA MUNICIPAL DE ITAPEMA	REVISÃO DO PLANO MUNICIPAL DE SANEAMENTO BÁSICO E GESTÃO INTEGRADA DE RESÍDUOS SÓLIDOS DO MUNICÍPIO DE ITAPEMA - SC