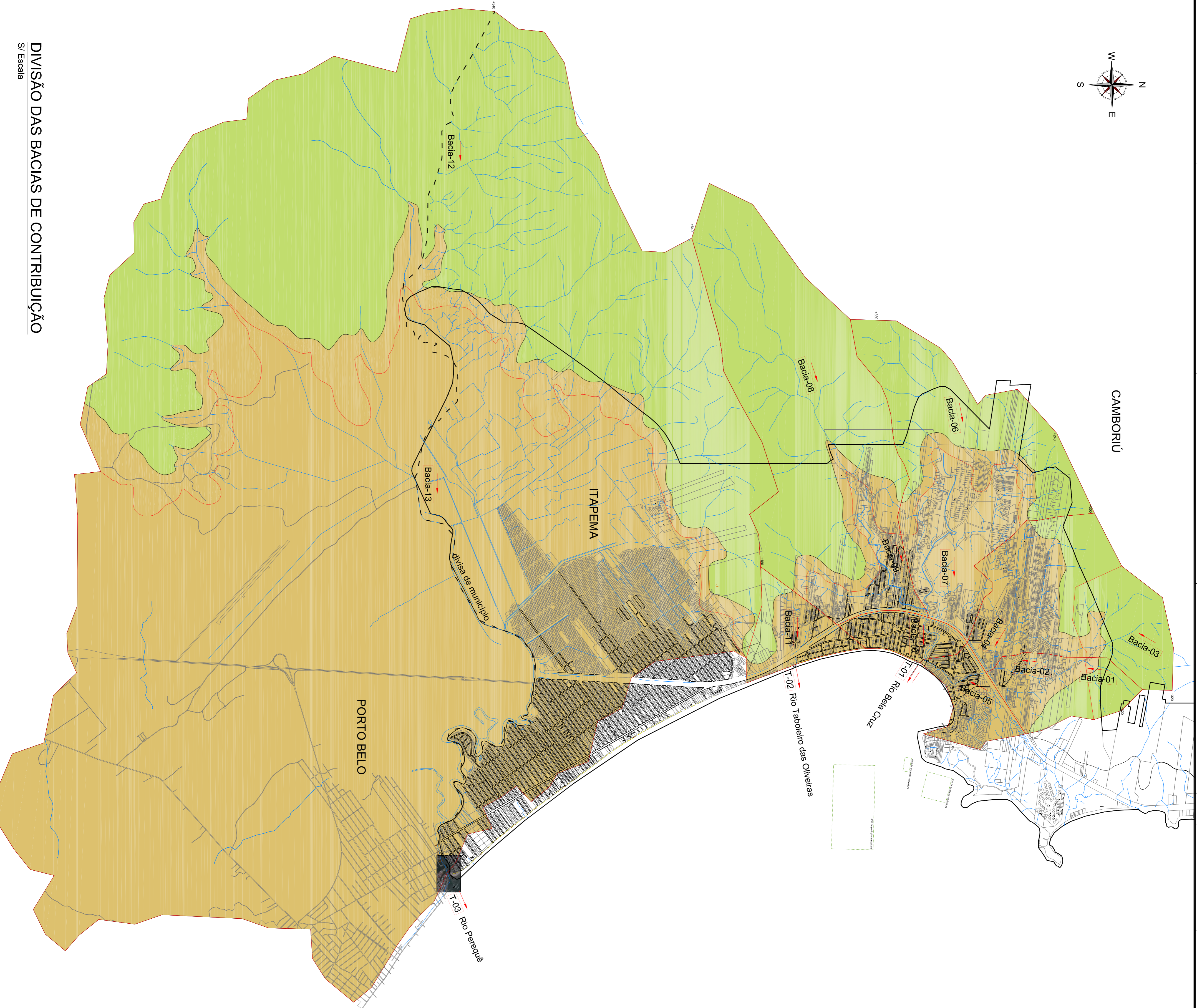


CAMBORIÚ

ITAPEMA

PORTO BELO



DOCUMENTOS DE REFERÊNCIA

ALZ-PRJ-17-2017-01 - Licenciamento Urbanístico
- DDC DHI 1580007-01-REV02 - Análise das condições de ondas e estabilidade da linha de costa

NOTAS GERAIS

- 1 - COORDENADAS, DIMENSÕES E ELEVAÇÕES EM METRO.
- 2 - A ELEVAÇÃO 0,00M INDICADA NESTE DOCUMENTO ESTÁ REFERENCIADA AO DATUM VERTICAL BGE

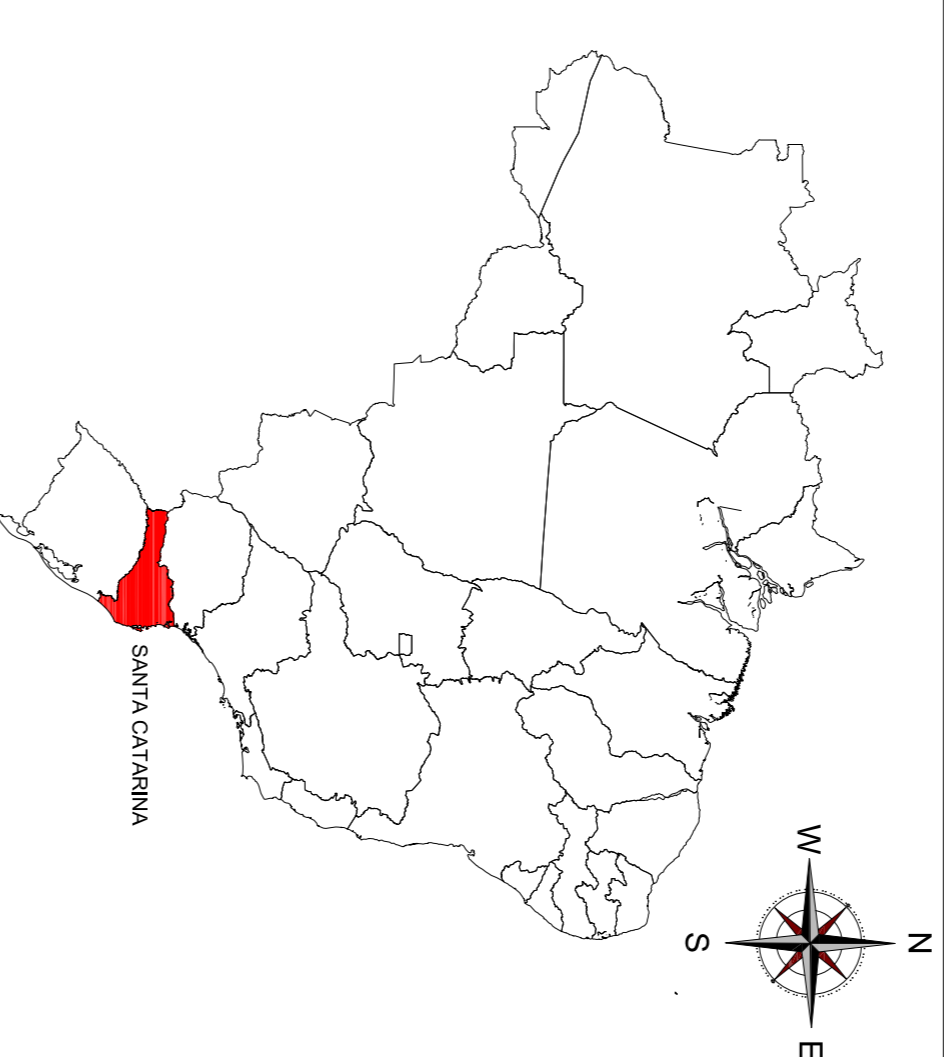
PROJEÇÃO UNIVERSAL TRANSVERSA DE MERCATOR (UTM)

DATUM VERTICAL: BGE
DATUM HORIZONTAL: SIRGAS 2000
MERIDIANO CENTRAL: 51°W

LEGENDA

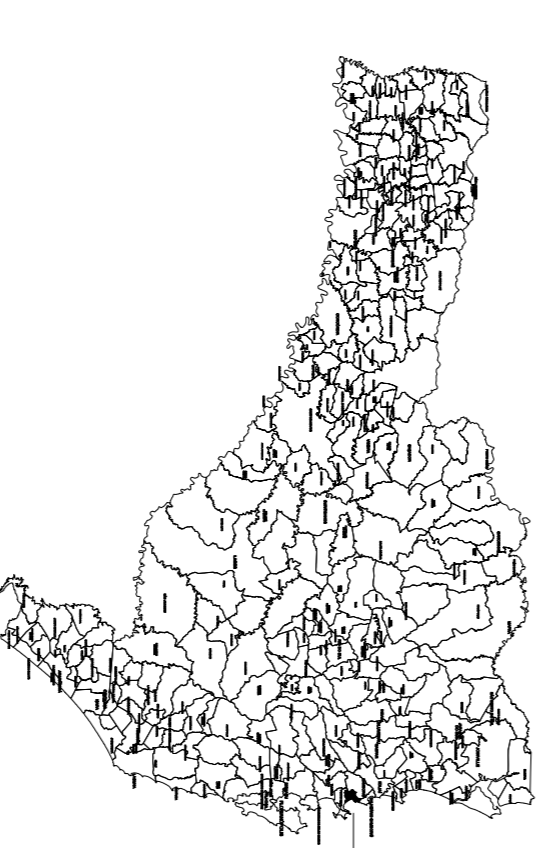
- Áreas Cobertas por Vegetação
- Áreas urbanizadas
- Bacias de Contribuição
- Vias existentes
- Drenagem existente - córregos, vales, lagoas

LOCALIZAÇÃO



LOCALIZAÇÃO DO ESTADO

S/ Escala



LOCALIZAÇÃO DO MUNICÍPIO

S/ Escala

REV/00	Emissão Inicial	Registro de Modificações	DNS	Maio/2016
Nº			Visão	Data

Cliente: **AMFRI**
ASSOCIAÇÃO DOS MUNICÍPIOS DA REGIÃO DA FOZ DO RIO ITAJAÍ

Projeto: **SISTEMA DE PROTEÇÃO COSTEIRA DA ORLA DE ITAPEMA**

Localização: **Orla de Itapema - Itapema/SC**

Projeto: **Fixação das Barras dos Rios Perequê, Bela Cruz e Taboleiro das Oliveiras**

ESTUDO HIDROLÓGICO - Bacias

PROJETO BÁSICO

Responsável Técnico da Empresa: **allianza**

Projeto: **DE-ALL-IT-01-PC-001**

DIVISÃO DAS BACIAS DE CONTRIBUIÇÃO

S/ Escala